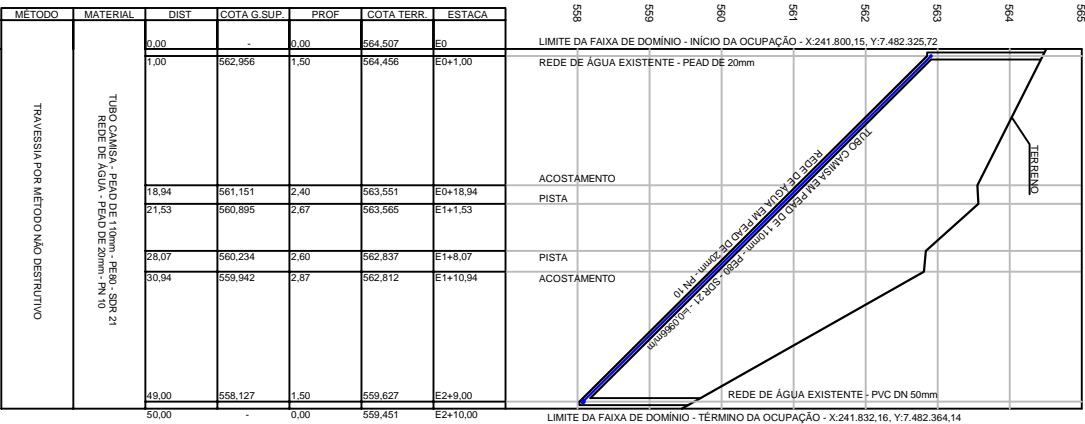



Ocupação Transversal da Rodovia SP 135
no km 10+377.63 com rede de água
para abastecimento público

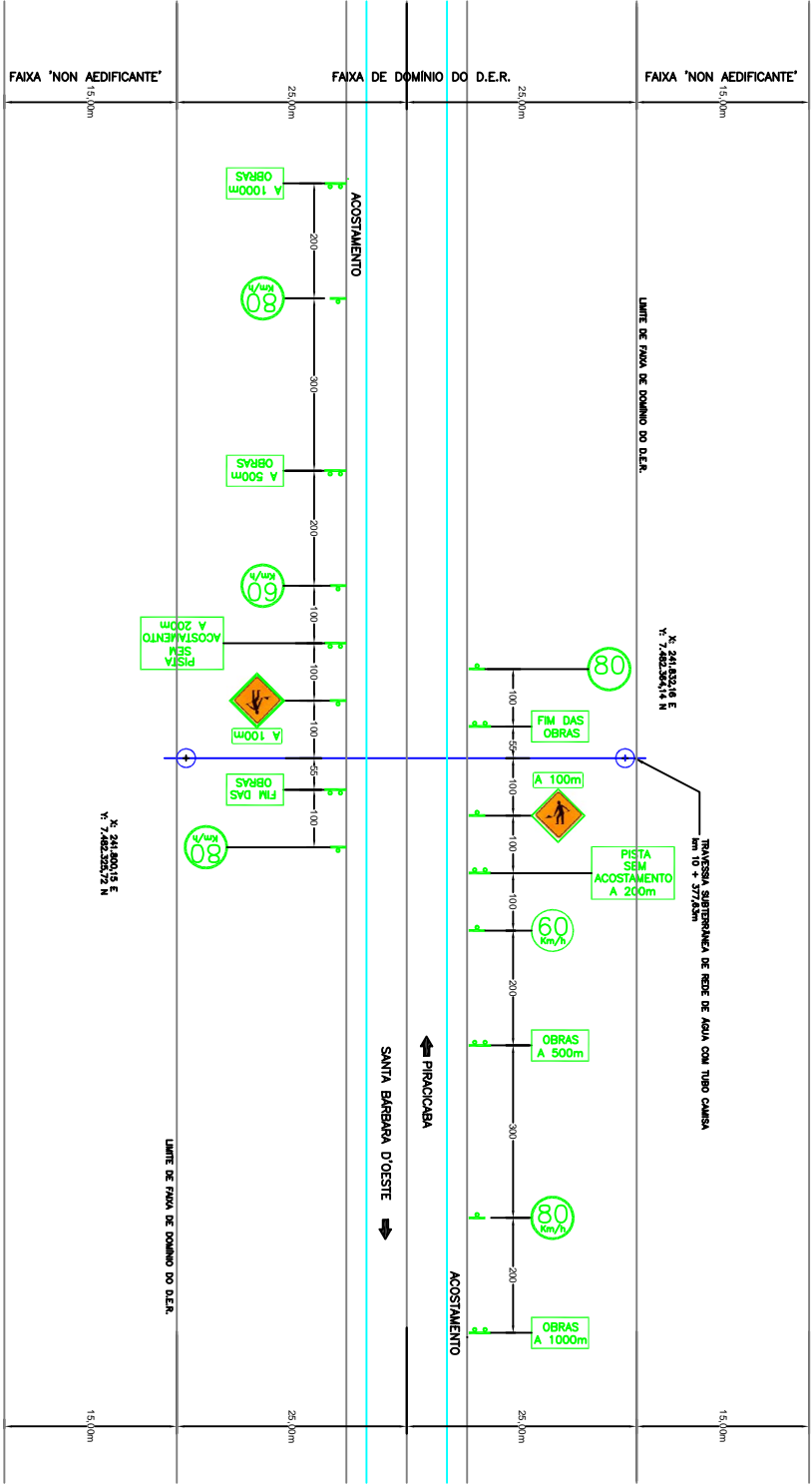


PERFIL
Escala: H=1:500, V=1:50

OBSERVAÇÃO:

PROIBIDA A REPRODUÇÃO TOTAL OU PARCIAL SEM
AUTORIZAÇÃO POR ESCRITO DOS AUTORES

Ocupação Transversal da Rodovia SP 135
no km 10+377.63 com rede de água
para abastecimento público

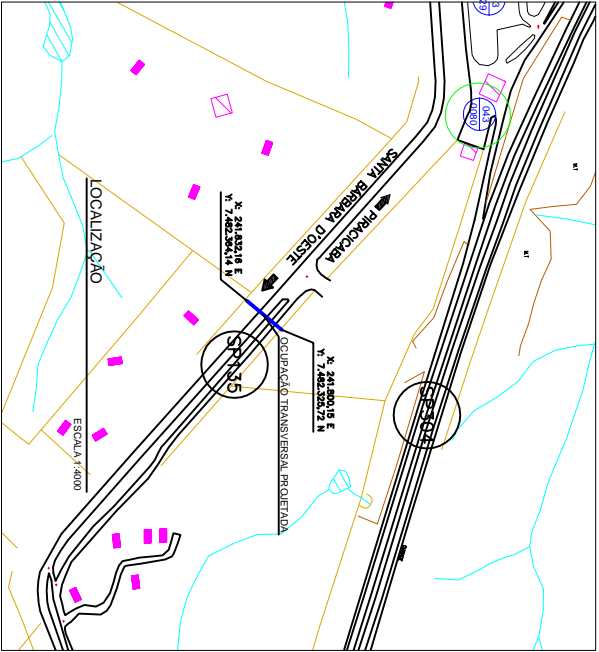
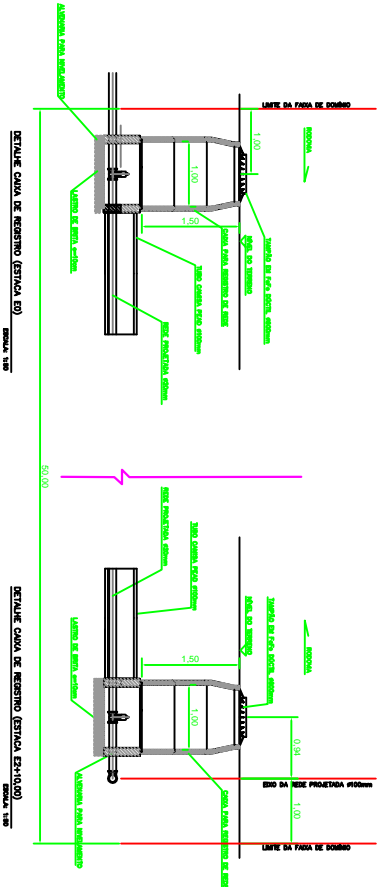


OBS.: ILUSTRAÇÃO SEM ESCALA
VALEM AS DIMENSÕES INDICADAS (EM METROS)



PROJETO DE SINALIZAÇÃO
SEM ESCALA

DETALHES CONSTRUTIVOS: OCUPAÇÃO TRANSVERSAL



ESPALHO RESERVADO PARA DDT

ESCALA DE PLOTAGEM: 10 = 0,01

10	0,01
20	0,02
30	0,03
40	0,04
50	0,05
60	0,06
70	0,07
80	0,08
90	0,09
100	0,10

NOTAS

DEPARTAMENTO DE OBRAS HIDRAULICAS
CADASTRO TÉCNICO

RESPONSÁVELS
ENR VIVIAN A. SCHAUZZO
PRESIDENTE DO SEMAE

DATA
ABR/2012
DESENHO
VSD

EMPRESA
SEMAB - SERVIÇO MUNICIPAL DE ÁGUA E ESGOTO
PROJETO
OCUPAÇÃO TRANSVERSAL DA SP 135 - KM 10+377.63
TÍTULO
OCUPAÇÃO TRANSVERSAL DE FAIXA DE DOMÍNIO DA RODOVIA SP-135 NO
KM 10+377.63 COM REDE DE ÁGUA PARA ABASTECIMENTO PÚBLICO
PLANTA, PERFIL, LOCALIZAÇÃO E PROJETO DE SINALIZAÇÃO

